



REGIONE UMBRIA

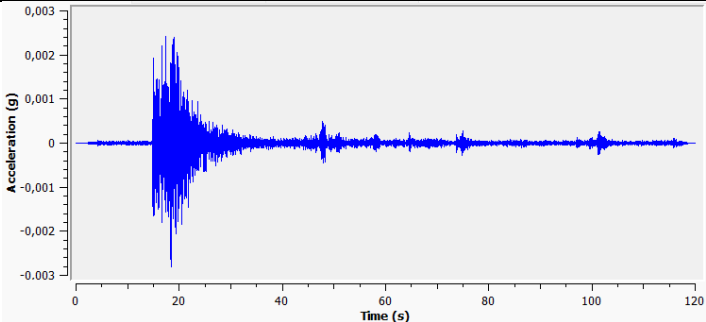
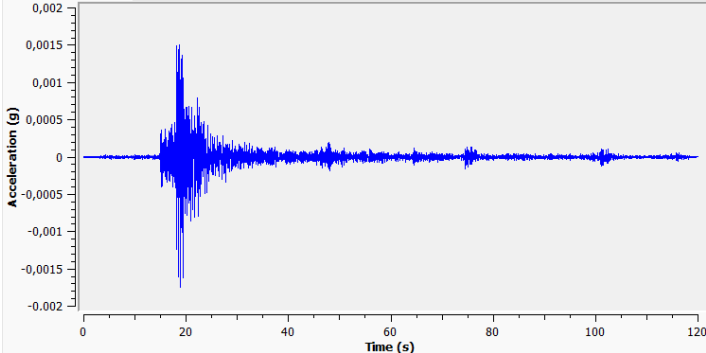
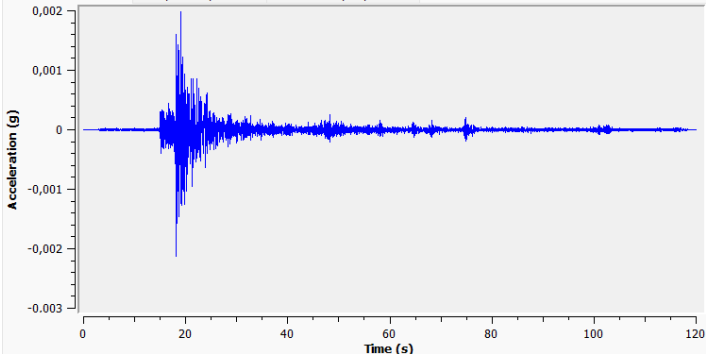


OSSERVATORIO SISMICO "A.BINA"

BANCA DATI ACCELEROMETRICI RESIR- ACCELEROGRAMMI ACQUISITI DA STAZIONI ACCELEROMETRICHE

Data ed ora (UTC) del terremoto	Località più vicina	Magnitudo	Località della registrazione
25/10/2021 07.51	Norcia	2.6	Cascia

STAZIONE DI CASCIA Sigla: 2741 Localizzazione (wgs 84): Lat. 42.71779, long 13.01653 cat. NTC 17/01/18: C

	<p><b>Componente verticale</b></p> <p>2021-10-25-0751-22S.2741_001_CHZ</p> <p>Unità di misura dell'accelerazione: g</p> <p>Campionamento: 0.05 Hz (200 cps)</p> <p>n. dati: 23990</p> <p>pga: -0.002813 g</p>
	<p><b>Componente orizzontale N-S</b></p> <p>2021-10-25-0751-22S.2741_001_CHN</p> <p>Unità di misura dell'accelerazione: g</p> <p>Campionamento: 0.05 Hz (200 cps)</p> <p>n. dati: 23990</p> <p>pga: -0.001748 g</p>
	<p><b>Componente orizzontale E-W</b></p> <p>2021-10-25-0751-22S.2741_001_CHE</p> <p>Unità di misura dell'accelerazione: g</p> <p>Campionamento: 0.05 Hz (200 cps)</p> <p>n. dati: 23990</p> <p>pga: -0.002120 g</p>